

Progetto per l'ammodernamento e migliore sistemazione,
dell'immobile adibito a mangimificio, sito in Comune di
Bagnara di Romagna via Trupatello 7/a.


Eurovo s.r.l.
Sede legale: Via Mensa n°3
48022 Santa Maria in Fabriago - Lugo (RA)
Tel. +39 0542 485110

Geom. Ciampone Nicola
Albo dei Geometri della Provincia di Bologna n. 3096
Viale Roma 2
40024 - Castel San Pietro Terme (BO)
Tel. 051-6951292 - Cell. 335 6601488

REV.	1	casuale della rev. richiesta integrazioni ARPAE SINADOC n° 20076/2021 del 27/09/2021	Scala disegni	Data	Cod.
ESEGUITO DA: Geom. Ciampone Nicola			1:2000 1:5000	ottobre 2021	D.d.1
L'autore si riserva la proprietà del documento, vietandone la riproduzione e la divulgazione senza autorizzazione ai sensi delle vigenti leggi					

A satellite view from Google Maps of the Molinello Piani area. The landscape is dominated by large, rectangular agricultural plots in various shades of green and brown. Several towns and villages are visible, including Tragense, Francese Beltrani Orlanda, and Molinello Piani itself. Key landmarks labeled include Chiesa Madonna del Soccorso, Cimitero Battaglia di Montebello, Azienda Agricola I Guoni, Palazzo dei Buoi Sarno e Anticella, Le Nuove Ristorante, Aeroporto Di Lugo Francesco Baticcio, ISM Omnia Resina (Mazzotti) S.R.L., Ristorante Il Molinello, and Azienda Agricola Antonio Pezzi. A red circle is drawn around a small cluster of buildings in the center-left of the image, near the intersection of several roads. The Google logo is at the bottom center.

Unione / Urbanistica		Destinazione Urbanistica	
Stipendio del 16/02/2023 15.29.44 hr. Alimenti: 10			
Tipo zona desc.	Necropolis	Destinazione: area funeraria e relativa fascia di attenuazione	
Link alla normalità	Necropolis		
Agg. ultimo di	31/12/2020		
Settore	7		
Pagina	149		
Marginali	149		
% incommutazione	100%		
Cod. zona tipo	UE_M_P0412		
Stato	in vigore		
Gruppo	IMPUNITA' E IN RACCOMANDA		
Arg. normativa	Decreto VIGB		
Tipo zona desc.	Necropolis	Intervento principale: Allevatori poco frequentati (P2)	
Link alla normalità	Necropolis		
Agg. ultimo di	31/12/2020		
Settore	7		
Pagina	149		
Marginali	149		
% incommutazione	100%		
Cod. zona tipo	UE_M_P0412		
Stato	in vigore		
Gruppo	UE_M_P0412		
Arg. normativa	Decreto VIGB		
Tipo zona desc.	Necropolis	Intervento secondario: Allevatori poco frequentati (P2)	
Link alla normalità	Necropolis		
Agg. ultimo di	31/12/2020		
Settore	7		
Pagina	149		
Marginali	149		
% incommutazione	100%		
Cod. zona tipo	UE_M_P0412		
Stato	in vigore		
Gruppo	UE_M_P0412		
Arg. normativa	Decreto VIGB		
Tipo zona desc.	Necropolis	Intervento: applicato ad una vocazione produttiva	
Link alla normalità	Necropolis		
Agg. ultimo di	31/12/2020		



Comune di Sesto San Giovanni
 Via dell'Industria, 10 - 20139 Milano
 Tel. 02 86111 - Fax 02 86112
 E-mail: segreteria@comune.sestosangiovanni.it

Il presente documento è stato redatto in formato elettronico e può essere consultato e stampato in formato PDF. Il documento è valido e ha lo stesso valore del documento cartaceo. Il documento è stato redatto in formato elettronico e può essere consultato e stampato in formato PDF. Il documento è valido e ha lo stesso valore del documento cartaceo.

Page 4 of 4

Unione / Urbanistica Destinazione Urbanistica	
Sedute	F
Mappale	L99
% verde	1%
% permeabile	25%
Cod. tipo zona	PdC
Silvoparco	RdL
Stato	Vergata
Gruppo	L'UNIVERSO RURALE
Aff. normativa	ART.4 e L.1
<hr/>	
Tipico zona desc.	Sede urbana in relativa fascia di rispetto
Aff. alla norma	21/12/2000
Aff. urbano al	21/12/2000
Sedute	F
Mappale	L99
% verde	20%
% permeabile	50%
Cod. tipo zona	SrA
Silvoparco	C-27
Stato	Vergata
Gruppo	IMPASTI E INFRASTRUTTURE
Aff. normativa	Scheda 101
<hr/>	
Tipico zona desc.	Arbitrio applico ad alta vocazione produttiva
Aff. alla norma	21/12/2000
Aff. urbano al	21/12/2000
Sedute	F
Mappale	L99
% verde	100%
% permeabile	100%
Cod. tipo zona	PdP
Silvoparco	PdC
Stato	Vergata
Gruppo	JAMBI? NORMATIVO
Aff. normativa	ART.5 e L.1
<hr/>	
Tipico zona desc.	Inquadrati prodotti
Aff. alla norma	21/12/2000
Aff. urbano al	21/12/2000
Sedute	F
Mappale	L99
% verde	90%
% permeabile	90%
Cod. tipo zona	PdC
Silvoparco	PdC

Unione / Urbanista Destinazione Urbanistica	
Stato	Vignone
Art. normativa	PORZIONE ED ELEMENTI PARTICOLARI INTERI AGGI AMBITI NORBANTI ART. 1.20
Tipologia zona des.	Area soggetta a rischio sismico. I livello
Legg. alla normativa	Normativa
Agg. urbanist. al	31/12/2020
Sezione	7
Foglio	145
Mostrare	
% Interazione	100%
Col. tipo zona	NAB_2
Strumento	CLT
Strumento	Vignone
Stratop	VULNERABILITÀ E SICUREZZA
Art. normativa	Scheda VS12
Tipologia zona des.	Area di alto rischio archeologico
Legg. alla normativa	Normativa
Agg. urbanist. al	31/12/2020
Sezione	7
Foglio	146
Mostrare	
% Interazione	100%
Col. tipo zona	AR_4 - A
Strumento	CLT
Strumento	Vignone
Stratop	STRUMENTAZIONE E TEMAZIONALE
Art. normativa	Scheda SC13
Tipologia zona des.	Inquinati produttivi
Legg. alla normativa	Normativa
Agg. urbanist. al	31/12/2020
Sezione	7
Foglio	146
Mostrare	
% Interazione	100%
Col. tipo zona	AP_3 - B
Strumento	RU
Strumento	Vignone
Stratop	PARTIZIONE ED ELEMENTI PARTICOLARI
Art. normativa	ART. 4.6

Unione / Urbanistica Destinazione Urbanistica	
Metadato:	
Nome della fonte dati:	Destinazione Urbanistica
Accesso in lettura:	Amministrazione globali (archivio comp.); Amministratori del server (archivio comp.); Servizio Urbanistica (archivio comp.); Tutti gli utenti interni (archivio comp.); Tutti gli utenti interni (completa); Tutti gli utenti (con restrizioni)
Accesso in modifica:	Nessuno
Utente corrente:	Chiave
	Accesso parziale in lettura
	Accesso negativo in modifica
	Accesso negativo in inserimento
	Accesso negativo in cancellazione
Data o ora di generazione del metadato:	16/02/2021 15:29 generato all'accesso

Unione l'Urbanistica Destinazione Urbanistica	
Sintassi del 16/02/2021 15:34:28 Nr. elementi: 9	
Tipo zona dec.	Strumenti: media tensione e relativa fascia di attenzione
Link alla normativa	Normale
Age. calcolo al	31/12/2020
Settore	7
Figlio	7
Mappale	85
% intersezione	100%
Settore tipo	SLT_INT_8
Strumento	CUT
Stato	Eigena
Gruppo	IMPATTI E DERAGIATURE
Art. normative	Scheda 1502
Tipo zona dec.	Reti: principale - Alimenti poco frequenti (P2)
Link alla normativa	Normale
Age. calcolo al	31/12/2020
Settore	7
Figlio	7
Mappale	85
% intersezione	100%
Settore tipo	SLT_P2SL2
Strumento	CUT
Stato	Eigena
Gruppo	ACQUEDOTTI E SICUREZZA
Art. normative	Scheda 1502
Tipo zona dec.	Reti: secondario - Alimenti poco frequenti (P2)
Link alla normativa	Normale
Age. calcolo al	31/12/2020
Settore	7
Figlio	7
Mappale	85
% intersezione	100%
Settore tipo	SLT_P2SL2
Strumento	CUT
Stato	Eigena
Gruppo	ACQUEDOTTI E SICUREZZA
Art. normative	Scheda 1502
Tipo zona dec.	Analisi applico al dati vaccinazione produttiva
Link alla normativa	Normale
Age. calcolo al	31/12/2020
Settore	

Stampato il 16/02/2021 da: Dario


Pag. 1 di 4


Unione / Urbanistica Destinazione Urbanistica	
Regio	<i>I</i>
Mappale	<i>RS</i>
Interventiva	<i>RS</i>
Cod. tipo zona	<i>AVP</i>
Discretivato	<i>NO</i>
Stato	<i>Vigente</i>
Gruppo	<i>100000000 RURALE</i>
Art. normativa	<i>ART.4 L.11</i>
tipo zona desc.	<i>Zona ad alto rischio archeologico</i>
link alla normativa	Normativa
Agg. ultimo al	<i>12/12/2000</i>
Settore	<i>I</i>
Regio	<i>RS</i>
Mappale	<i>RS</i>
Interventiva	<i>100%</i>
Cod. tipo zona	<i>AVP, A, A</i>
Discretivato	<i>CUT</i>
Stato	<i>Vigente</i>
Gruppo	<i>STORICO CULTURALE E TESTIMONIALE</i>
Art. normativa	<i>Architettura Scritta SC10</i>
tipo zona desc.	<i>Area soggetta ad alta vocazione produttiva</i>
link alla normativa	Normativa
Agg. ultimo al	<i>12/12/2000</i>
Settore	<i>I</i>
Regio	<i>RS</i>
Mappale	<i>RS</i>
Interventiva	<i>100%</i>
Cod. tipo zona	<i>AVP</i>
Discretivato	<i>NO</i>
Stato	<i>Vigente</i>
Gruppo	<i>10000100000</i>
Art. normativa	<i>ART.15, NORMATIVE</i>
tipo zona desc.	<i>Impianti produttivi</i>
link alla normativa	Normativa
Agg. ultimo al	<i>12/12/2000</i>
Settore	<i>I</i>
Regio	<i>RS</i>
Mappale	<i>RS</i>
Interventiva	<i>NO</i>
Cod. tipo zona	<i>PA-R, A</i>
Discretivato	<i>PPC</i>
Stato	<i>Vigente</i>

Stampato il 15/07/2012 09:24 di Aquilino

Page 2

<div> <div>Unione / Urbanistica</div> <div>Destinazione Urbanistica</div> </div>	
Gruppo	FORZONI ED ELEMENTI PARTICOLARI INTERNA AGI ALBEMI NORMATIVI
Art. nominativa	ART. 3.10
Link zona desc.	Accedere a questa sezione: 1 livello
Link alla nomenclatura	Nomenclatura
Agg. cataloni al	31/12/2020
Sezione	7
Pagella	7
Misurato	65
% Intersezione	100%
Cod. tipo zona	SSM - 3
Strumento	CUP
Stato	vigente
Gruppo	VULNERABILITÀ E SICUREZZA
Art. nominativa	ART. 3.12
Link zona desc.	Insediamenti produttivi
Link alla nomenclatura	Nomenclatura
Agg. cataloni al	31/12/2020
Sezione	7
Pagella	7
Misurato	65
% Intersezione	10%
Cod. tipo zona	LAZ - 8
Strumento	RIUE
Stato	vigente
Gruppo	PARTIZIONE ED ELEMENTI PARTICOLARI
Art. nominativa	ART. 4.6.5


 Comune di Santhià


 L'Amministrazione Comunale di Santhià, in qualità di pubblica amministrazione, non può essere considerata un'entità che si pone al di sopra della legge e, in quanto tale, non può essere considerata un'entità che si pone al di sopra della legge.

Pag. 3 di 4

Metadato:	
Nome della fonte dati:	Destinatario Urbanistica
Accesso in lettura:	Amministratori globali (archivio compl.), Amministratori del server (archivio compl.), Servizio Urbanistica (archivio compl.), Tutti gli utenti interni (archivio compl.), Tutti gli utenti intercomplesta, Tutti gli utenti (con restrizioni)
Accesso in modifica:	Nessuno
	Opzioni
Utile corrente:	Accesso parziale in lettura
	Accesso negativo in modifica
	Accesso negativo in inserimento
	Accesso negativo in cancellazione
Data e ora di generazione del metadato:	14/02/2021 15:34 generato all'accesso